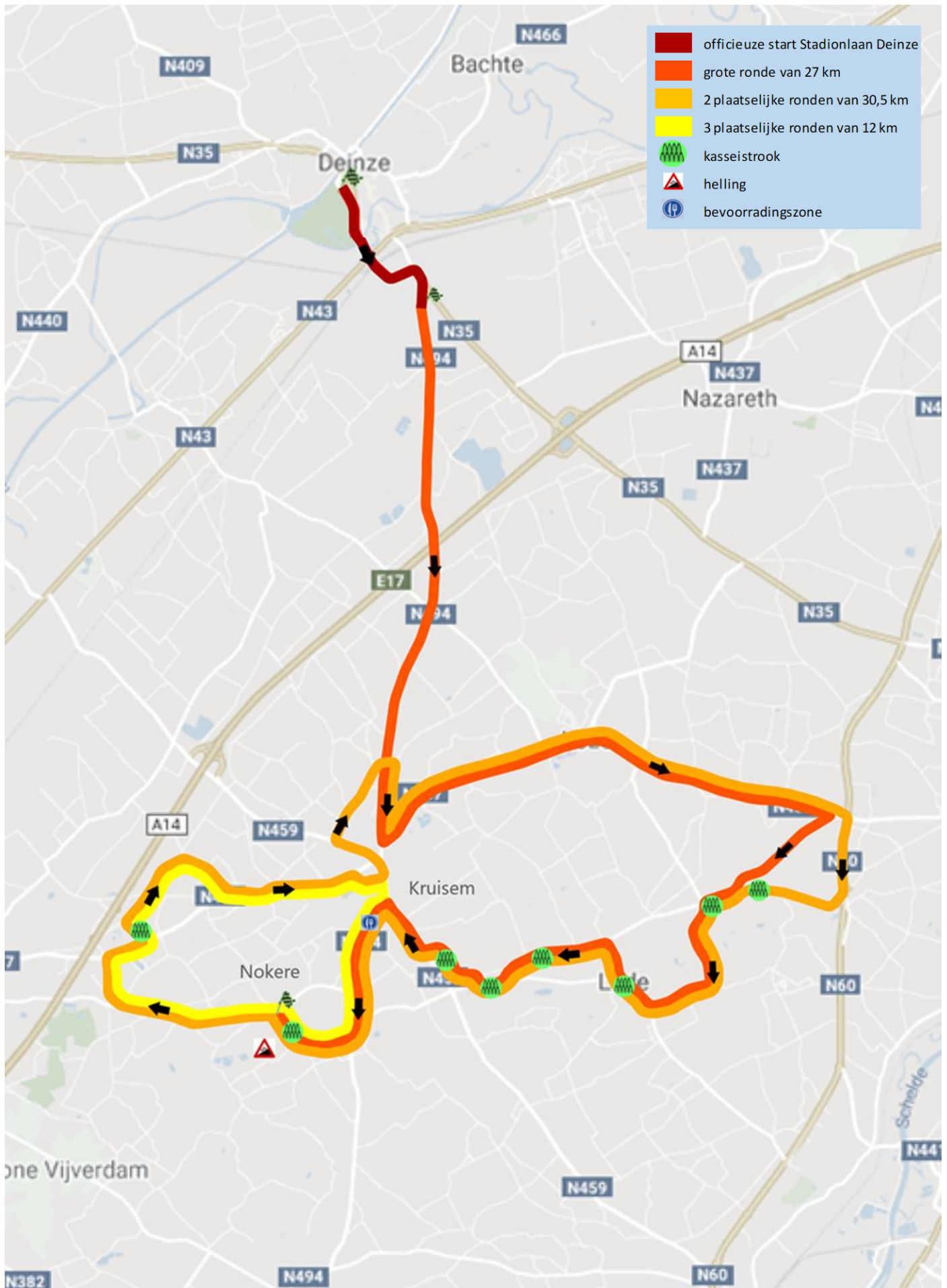




2° DANILITH NOKERE KOERSE 17/3/2021 | WOMEN ELITE





2° DANILITH NOKERE KOERSE
17/3/2021 | WOMEN ELITE



Km+ Km- 36km/u 38km/u 40km/u

(O-VL)	Deinze	Stadionlaan (officieuze start)			10:00	10:00	10:00
		Tweebruggenlaan (N35)					
	Petegem a/d Leie	Volhardingslaan Gaversesteenweg (N35)					

OFFICIELE START - DEPART OFFICIEL - OFFICIAL START

Net voorbij Driespoort Shopping Deinze

0,0 124,0 10:03 10:03 10:03

Petegem a/d Leie	Oudenaardsesteenweg (N494) Deinseseesteenweg (N494)	3,8	120,2	10:09	10:09	10:09
Kruishoutem	Deinseseesteenweg (N494) Tjollevalddreef Nieuwstraat	7,7	116,3	10:16	10:15	10:14
	Kasteelstraat (N437)	11,0	113,0	10:21	10:20	10:19
Lozer	Ouwegemseesteenweg (N435)	13,0	111,0	10:25	10:23	10:22
Ouwegem	Ouwegemseesteenweg (N435) Kolpaart	16,1	107,9	10:30	10:28	10:27
Huise	Kolpaart Lange Aststraat Kloosterstraat	16,7	107,3	10:31	10:29	10:28
	Driesstraat Rooigemstraat	18,8	105,2	10:34	10:32	10:31
	Ledepontweg Lededorp Ledekerkweg	19,9	104,1	10:36	10:34	10:33
	Huisepontweg Wannegem-Dorp Wannegem-Dorp	22,0	102,0	10:39	10:38	10:36
	Nokerepontweg Hoevenstraat Oudenaardseesteenweg	23,7	100,3	10:42	10:40	10:38
	Anzegemseesteenweg (N494) Kruishoutemseweg (N494)	25,7	98,3	10:46	10:44	10:42
	Tjoenstraat Nokeredorpstraat (400m) (6%) Nokereberg	27,0	97,0	10:48	10:46	10:44

START 2 PLAATSELIJKE RONDEN

(30,50 km)


	Waregemsestraat Nellekensstraat Herlegemstraat	29,9	94,1	10:53	10:50	10:48
Kruishoutem	Waregemseesteenweg Herlegemstraat Spinnewielstraat	32,2	91,8	10:56	10:53	10:51
	Stokstraat Waregemseesteenweg	35,0	89,0	11:01	10:58	10:55
	Nieuw Plein Blekerijstraat	35,3	88,7	11:01	10:58	10:55
	Hoogstraat Winston Churchillstraat	35,8	88,2	11:02	10:59	10:56
	Hedekensdriesstraat Brouwerijstraat Deinseseesteenweg (N494)	36,6	87,4	11:04	11:01	10:58
	Tjollevalddreef Nieuwstraat Kasteelstraat (N437)	40,5	83,5	11:11	11:07	11:03
Lozer	Ouwegemseesteenweg (N435)	42,5	81,5	11:14	11:10	11:06
Ouwegem	Ouwegemseesteenweg (N435) Gentseseesteenweg (N60)	45,3	78,7	11:19	11:15	11:11
Huise	Lange Aststraat Kloosterstraat	47,2	76,8	11:22	11:18	11:14
	Driesstraat Rooigemstraat	49,3	74,7	11:25	11:21	11:17
Lede	Ledepontweg Lededorp Ledekerkweg	50,4	73,6	11:27	11:23	11:19
Wannegem	Huisepontweg Wannegem-Dorp Wannegem-Dorp	52,5	71,5	11:30	11:27	11:22
	Nokerepontweg Hoevenstraat Oudenaardseesteenweg	54,2	69,8	11:33	11:29	11:24
Nokere	Anzegemseesteenweg (N494) Kruishoutemseweg (N494)	56,2	67,8	11:37	11:32	11:28
	Tjoenstraat Nokeredorpstraat (400m) (6%) Nokereberg	57,5	66,5	11:39	11:34	11:30
	Waregemsestraat Nellekensstraat Herlegemstraat	60,4	63,6	11:44	11:38	11:34
Kruishoutem	Waregemseesteenweg Herlegemstraat Spinnewielstraat	62,7	61,3	11:47	11:41	11:37
	Stokstraat Waregemseesteenweg	65,5	58,5	11:52	11:46	11:41
	Nieuw Plein Blekerijstraat	65,8	58,2	11:52	11:46	11:41
	Hoogstraat Winston Churchillstraat	66,3	57,7	11:53	11:47	11:42
	Hedekensdriesstraat Brouwerijstraat Deinseseesteenweg (N494)	67,1	56,9	11:55	11:49	11:44
	Tjollevalddreef Nieuwstraat Kasteelstraat (N437)	71,0	53,0	12:02	11:55	11:49
Lozer	Ouwegemseesteenweg (N435)	73,0	51,0	12:05	11:58	11:52
Ouwegem	Ouwegemseesteenweg (N435) Gentseseesteenweg (N60)	75,8	48,2	12:10	12:03	11:57
Huise	Lange Aststraat Kloosterstraat	77,7	46,3	12:13	12:06	12:00
	Driesstraat Rooigemstraat	79,8	44,2	12:16	12:09	12:03
Lede	Ledepontweg Lededorp Ledekerkweg	80,9	43,1	12:18	12:11	12:05
Wannegem	Huisepontweg Wannegem-Dorp Wannegem-Dorp	83,0	41,0	12:21	12:15	12:08
	Nokerepontweg Hoevenstraat Oudenaardseesteenweg	84,7	39,3	12:24	12:17	12:10
Nokere	Anzegemseesteenweg (N494) Kruishoutemseweg (N494)	86,7	37,3	12:28	12:20	12:13
	Tjoenstraat Nokeredorpstraat (400m) (6%) Nokereberg	88,0	36,0	12:30	12:22	12:15



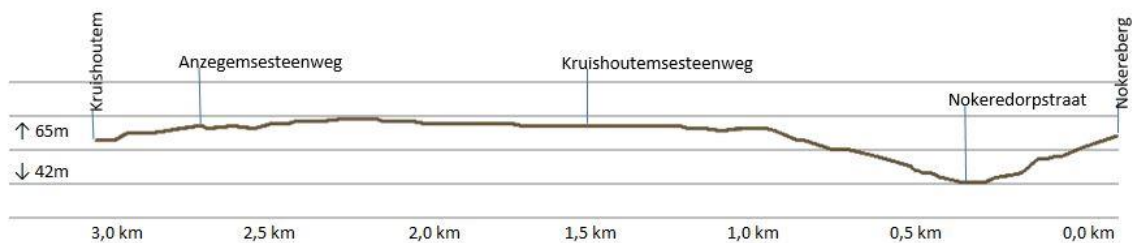
START 3 PLAATSELIJKE RONDEN
(12 km)

Kruishoutem	Waregemsestraat ↻ Nellekensstraat ↻ Herlegemstraat	90,9	33,1	12:35	12:26	12:19
	Waregemsesteenweg ↻ Herlegemstraat ↻ Spinnewielstraat	93,2	30,8	12:38	12:29	12:22
	Stokstraat ↻ Waregemsesteenweg	96,0	28,0	12:43	12:34	12:26
Nokere	Nieuw Plein ↻ Blekerijstraat ↻ Hoogstraat	96,7	27,3	12:44	12:36	12:28
	↻ Anzegemsesteenweg (N494) ↻ Kruishoutemseweg (N494)	98,7	25,3	12:48	12:39	12:31
	Tjoenstraat ↻ Nokeredorpstraat ↻ (400m) ↻ (6%) Nokereberg	100,0	24,0	12:50	12:41	12:33
Kruishoutem	Waregemsestraat ↻ Nellekensstraat ↻ Herlegemstraat	102,9	21,1	12:55	12:45	12:37
	Waregemsesteenweg ↻ Herlegemstraat ↻ Spinnewielstraat	105,2	18,8	12:58	12:48	12:40
	Stokstraat ↻ Waregemsesteenweg	108,0	16,0	13:03	12:53	12:44
Nokere	Nieuw Plein ↻ Blekerijstraat ↻ Hoogstraat	108,7	15,3	13:04	12:55	12:46
	↻ Anzegemsesteenweg (N494) ↻ Kruishoutemseweg (N494)	110,7	13,3	13:08	12:58	12:49
	Tjoenstraat ↻ Nokeredorpstraat ↻ (400m) ↻ (6%) Nokereberg	112,0	12,0	13:10	13:00	12:51
Kruishoutem	Waregemsestraat ↻ Nellekensstraat ↻ Herlegemstraat	114,9	9,1	13:15	13:04	12:55
	Waregemsesteenweg ↻ Herlegemstraat ↻ Spinnewielstraat	117,2	6,8	13:18	13:07	12:58
	Stokstraat ↻ Waregemsesteenweg	120,0	4,0	13:23	13:12	13:02
Nokere	Nieuw Plein ↻ Blekerijstraat ↻ Hoogstraat	120,7	3,3	13:24	13:14	13:04
	↻ Anzegemsesteenweg (N494) ↻ Kruishoutemseweg (N494)	122,7	1,3	13:28	13:17	13:07
	Tjoenstraat ↻ Nokeredorpstraat ↻ (400m) ↻ (6%) Nokereberg	124,0	0,0	13:30	13:19	13:09
AANKOMST – ARRIVE – FINISH		124,0	0,0	13:30	13:19	13:09

HOOGTEPROFIEL VOLLEDIGE RIT



HOOGTEPROFIEL LAATSTE 3 KM



LANGE AST	NOKEREBOEG
Lengte : 400 m	Lengte : 350 m
Hoogte start 29 m	Hoogte start 40 m
Hoogte top : 40 m	Hoogte top : 60 m
Hoogteverschil : 21 m	Hoogteverschil : 20 m
Gemiddeld stijgingspercentage : 5,2 %	Gemiddeld stijgingspercentage : 5,7 %
Maximum stijgingspercentage : 7,2 %	Maximum stijgingspercentage : 7 %